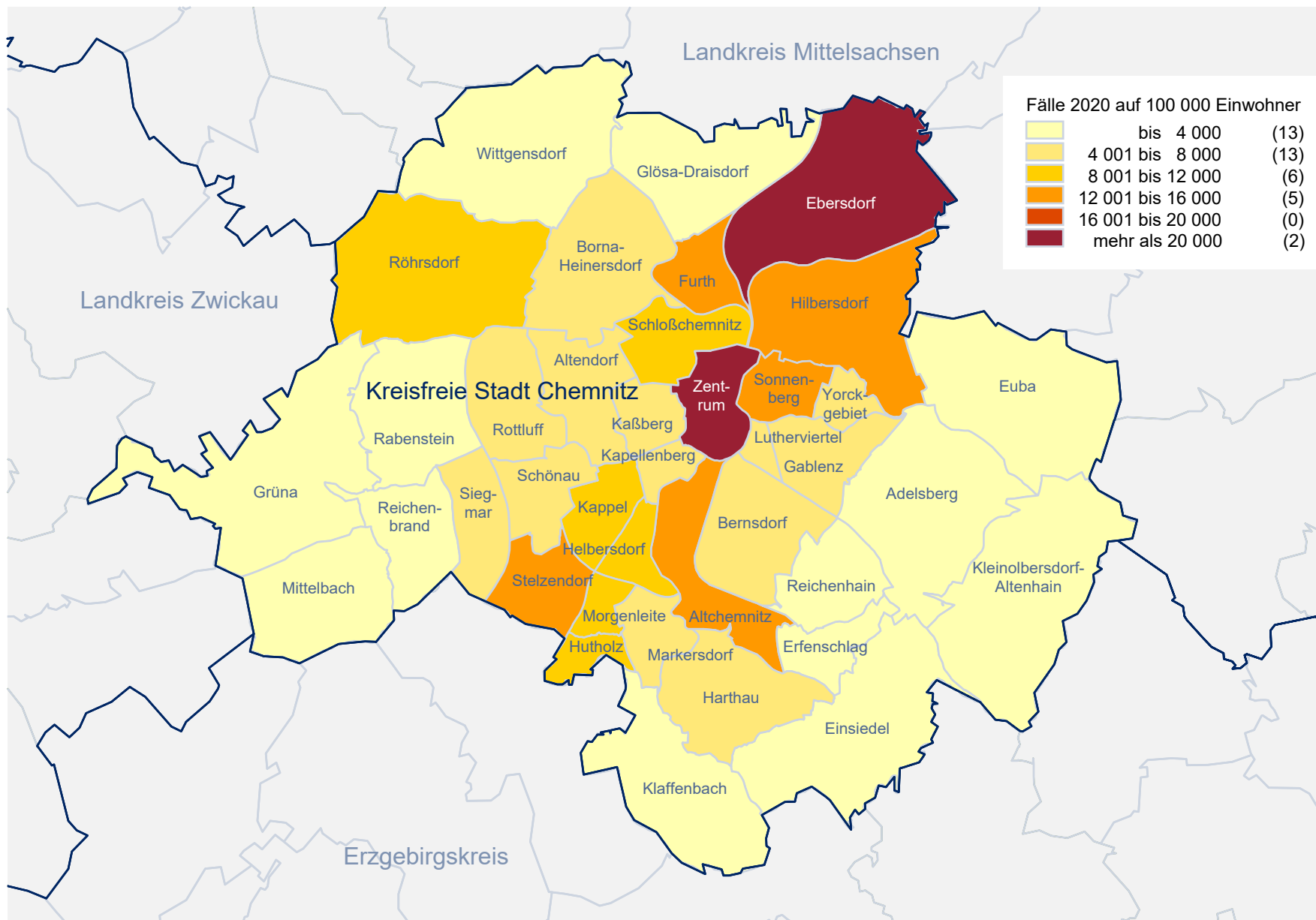


Kreisfreie Stadt Chemnitz

		Straftaten insgesamt							Fälle 2020 nach Straftatenobergruppen					
		Anzahl	Entwicklung	Fälle 2020	Straftaten	Straftaten gg. die	Rohheitsdelikte	Diebstahl ohne	Diebstahl unter	Vermögens- u.	sonstige Straf-	Straftaten gegen		
		2020	2019/2020	auf 100 000	gegen	sex. Selbstbestim-	und Straftaten gg.	erschwerende	erschwerenden	Fälschungs-	tatbestände	strafrechtliche		
				Einwohner	das Leben	mung insgesamt	die pers. Freiheit	Umstände	Umständen	delikte	(StGB)	Nebengesetze		
11	Kreisfreie Stadt Chemnitz													
01	Zentrum	4 430	- 335	30 177	1	42	544	955	464	880	931	613		
02	Schloßchemnitz	1 112	- 315	8 036	1	20	116	143	335	158	250	89		
11	Furth	179	- 6	13 428	-	2	33	15	38	35	33	23		
12	Glösa-Draisdorf	68	+ 11	1 821	-	3	10	4	4	18	26	3		
13	Borna-Heinersdorf	299	- 51	4 457	-	9	31	43	57	64	73	22		
14	Ebersdorf	1 651	- 113	25 700	1	2	66	85	76	113	158	1 150		
15	Hilbersdorf	908	- 33	13 154	2	14	77	316	171	128	151	49		
16	Euba	34	+ 8	1 757	-	-	4	3	4	3	9	11		
21	Sonnenberg	1 852	+ 104	12 095	-	38	297	273	304	292	424	224		
22	Lutherviertel	301	- 74	5 807	-	5	32	39	84	41	72	28		
23	Yorckgebiet	282	+ 6	4 045	-	11	36	67	53	30	76	9		
24	Gablenz	795	- 118	5 110	1	19	96	149	187	82	206	55		
25	Adelsberg	118	- 31	1 797	-	6	7	15	28	20	31	11		
26	Kleinolbersdorf-Altenhain	49	+ 25	2 206	-	-	16	2	3	4	18	6		
41	Altchemnitz	844	- 77	13 934	-	8	95	117	99	279	180	66		
42	Bernsdorf	839	- 104	5 906	-	11	71	133	209	149	194	72		
43	Reichenhain	53	- 27	1 962	-	-	7	7	13	5	18	3		
44	Erfenschlag	10	+ 4	1 060	-	-	4	1	2	1	-	2		
45	Harthau	127	+ 47	5 570	-	3	17	11	16	42	31	7		
46	Einsiedel	42	- 10	1 189	-	1	3	8	5	11	11	3		
47	Klaffenbach	47	+ 3	2 059	-	1	2	4	11	5	20	4		
61	Helbersdorf	592	+ 93	9 834	-	7	67	73	196	99	124	26		
62	Markersdorf	473	+ 47	4 135	-	10	97	90	89	45	124	18		
63	Morgenleite	432	+ 26	9 924	-	6	76	85	84	62	101	18		
64	Hutholz	413	+ 113	8 583	-	7	47	86	85	39	132	17		
81	Kapellenberg	340	- 57	6 490	1	7	37	34	93	86	68	14		
82	Kappel	998	+ 279	10 166	1	18	128	115	205	263	200	68		
83	Schönau	306	- 31	7 606	-	2	29	40	84	44	73	34		
84	Stelzendorf	205	+ 85	14 920	-	2	16	97	25	23	34	8		
85	Siegmar	202	- 38	4 862	-	2	16	34	54	35	45	16		
86	Reichenbrand	145	- 80	2 340	-	5	10	13	42	24	39	12		
87	Mittelbach	51	+ 14	2 325	-	-	8	2	9	15	17	-		
91	Kaßberg	1 287	+ 30	7 182	-	15	161	229	253	210	320	99		
92	Altendorf	849	- 11	7 169	1	10	76	140	236	75	272	39		
93	Rottluff	62	+ 2	5 576	-	-	7	4	23	7	17	4		
94	Rabenstein	152	- 20	3 175	-	6	24	15	20	22	41	24		
95	Grüna	108	+ 11	2 052	-	1	10	16	15	15	46	5		
96	Röhrsdorf	330	- 25	11 431	-	-	19	153	50	61	32	15		
97	Wittgensdorf	108	+ 15	2 632	-	4	7	13	23	18	42	1		
	39 Stadtteile	21 093	- 633	8 543	9	297	2 399	3 629	3 749	3 503	4 639	2 868		
	Chemnitz insgesamt	21 347	- 679	8 666	9	302	2 421	3 650	3 759	3 595	4 693	2 918		

Kreisfreie Stadt Chemnitz - Straftaten insgesamt 2020 nach Stadtteilen

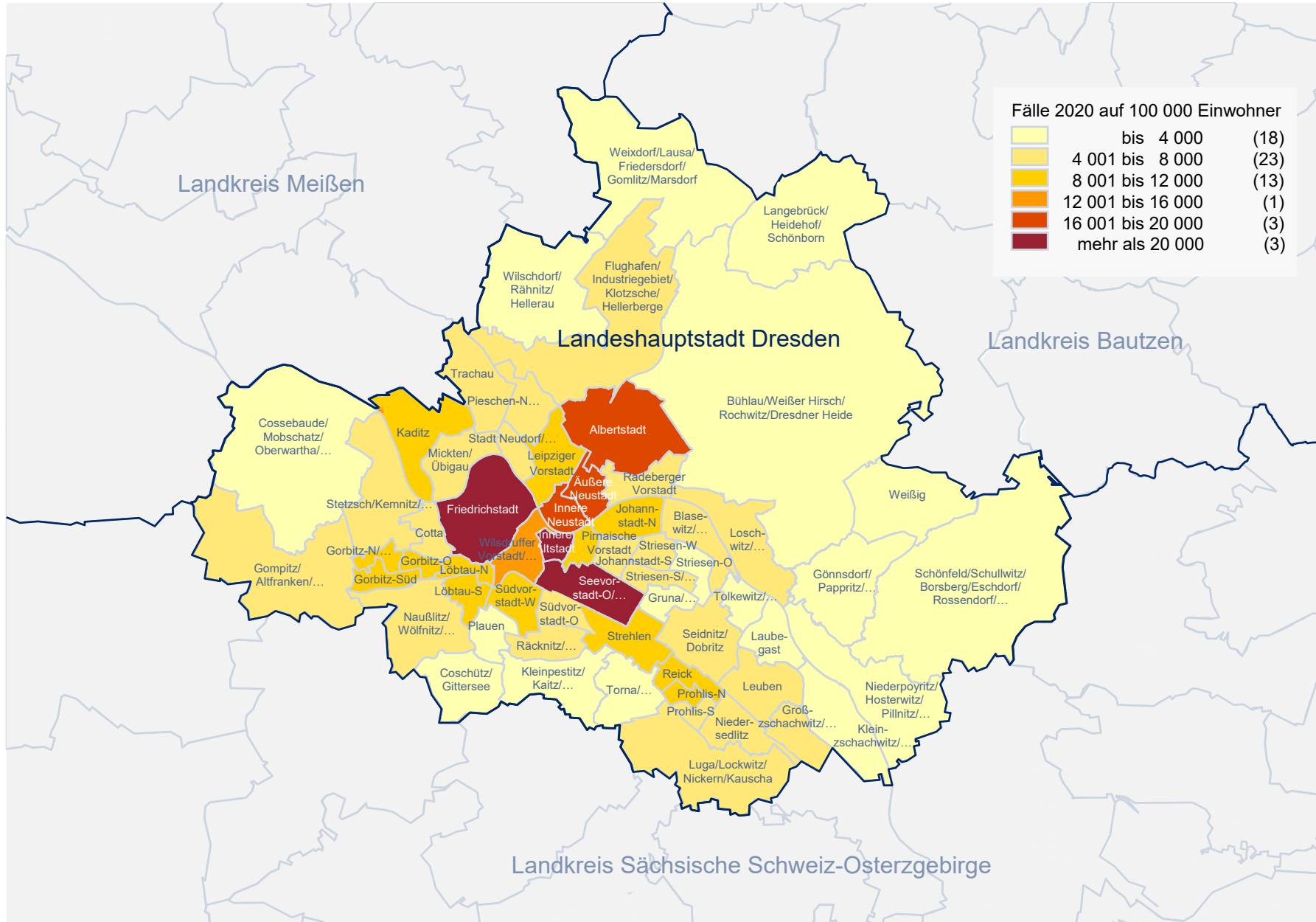


0 2 4 6 8 10 Kilometer

Landeshauptstadt Dresden

		Straftaten insgesamt				Fälle 2020 nach Straftatenobergruppen						
		Anzahl	Entwicklung	Fälle 2020	Straftaten	Straftaten gg. die	Rohheitsdelikte	Diebstahl ohne	Diebstahl unter	Vermögens- u.	sonstige Straf-	Straftaten gegen
		2020	2019/2020	auf 100 000	gegen	sex. Selbstbestim-	und Straftaten gg.	erschwerende	erschwerenden	Fälschungs-	tatbestände	strafrechtliche
				Einwohner	das Leben	mung insgesamt	die persönl. Freiheit	Umstände	Umständen	delikte	(StGB)	Nebengesetze
12	Kreisfreie Stadt Dresden											
01	Innere Altstadt	1 858	- 158	102 936	1	5	168	637	346	312	259	130
02	Pirnaische Vorstadt	672	+ 37	11 470	-	12	70	84	155	91	215	45
03	Seevorstadt-Ost/Großer Garten/Strehlen-Nordwest	3 607	- 449	43 668	-	17	290	1 173	469	652	552	454
04	Wilsdruffer Vorstadt/Seevorstadt-West	1 425	+ 91	14 839	-	16	131	175	450	293	195	165
05	Friedrichstadt	2 541	- 150	25 314	5	16	352	333	554	196	376	709
06	Johannstadt-Nord	994	+ 62	8 075	5	12	111	155	405	128	143	35
07	Johannstadt-Süd	883	+ 157	7 120	1	13	115	211	223	116	168	36
11	Äußere Neustadt (Antonstadt)	3 065	- 243	16 739	4	34	450	770	651	203	654	299
12	Radeberger Vorstadt	568	+ 59	6 245	-	6	66	94	161	93	103	45
13	Innere Neustadt	1 475	+ 211	18 579	-	12	131	375	305	241	280	131
14	Leipziger Vorstadt	1 367	+ 123	10 656	-	18	132	139	334	232	368	144
15	Albertstadt	528	- 85	16 842	-	8	75	67	82	50	141	105
21	Stadt Neudorf/Pieschen-Süd	960	+ 145	7 821	-	13	136	118	237	146	240	70
22	Mickten/Übigau	862	+ 174	6 567	-	8	115	173	197	154	152	63
23	Kaditz	623	- 112	11 179	-	4	57	211	141	104	82	24
24	Trachau	591	+ 70	5 868	2	11	70	72	176	69	158	33
25	Pieschen-Nord/Trachenberge/Leipziger Vorstadt-Nordwest	773	+ 82	6 052	1	7	91	155	189	84	156	90
31	Klotzsche/Flughafen/Industriegebiet/Hellerberge	689	- 89	4 667	1	11	84	83	92	131	220	67
32	Wilschdorf/Rähnitz/Hellerau	160	+ 20	2 553	1	1	20	26	32	34	35	11
35	Weixdorf/Lausa/Friedersdorf/Gomlitz/Marsdorf	157	- 24	2 617	-	1	15	30	51	19	36	5
36	Langebrück/Heidehof/Schönborn	62	+ 23	1 430	-	-	6	8	10	16	19	3
41	Loschwitz/Wachwitz	280	+ 101	4 920	-	6	40	50	101	31	46	6
42	Bühlau/Weißer Hirsch/Rochwitz/Dresdner Heide	324	+ 85	2 815	-	6	28	70	105	43	61	11
43	Niederpoyritz/Hosterwitz/Pillnitz/Oberpoyritz/Söbrigen	76	- 9	2 212	-	-	14	6	14	8	28	6
45	Weißig	193	+ 33	3 439	-	4	31	34	30	26	61	7
46	Gönnsdorf/Pappritz/Cunnersdorf/Helfenberg/Eichbusch/Rockau	56	+ 9	1 402	-	2	17	4	9	9	12	3
47	Schönfeld/Schullwitz/Borsberg/Eschdorf/Rossendorf/Krieschendorf/Malschendorf/Reitzendorf/Zaschendorf	44	+ 8	1 291	-	1	6	1	6	7	20	3
51	Blasewitz/Neuruna	584	- 96	5 644	-	11	62	107	188	94	98	24
52	Striesen-Ost	504	- 10	3 263	-	4	52	111	188	51	75	23
53	Striesen-Süd/Johannstadt-Südost	628	- 55	5 096	-	3	46	85	238	122	99	35
54	Striesen-West	560	+ 7	4 223	-	5	50	135	208	61	79	22
55	Tolkewitz/Seidnitz-Nord	197	+ 36	1 722	-	3	15	24	91	15	44	5
56	Seidnitz/Dobritz	1 053	+ 20	7 881	-	18	120	134	299	224	196	62
57	Gruna/Strehlen-Nordost	479	+ 20	3 620	2	5	54	57	147	88	94	32
61	Leuben	880	+ 68	7 212	-	13	125	176	220	124	177	45
62	Laubegast	432	+ 38	3 499	-	6	46	97	128	44	82	29
63	Kleinzschachwitz/Meußlitz/Zschießen	190	- 13	2 231	-	5	25	33	61	26	33	7
64	Großzschachwitz/Sporbitz	323	+ 34	5 185	1	7	21	57	82	63	73	19
71	Prohlis-Nord	686	- 152	11 009	1	5	127	149	147	88	126	43
72	Prohlis-Süd	640	- 48	7 556	1	20	129	66	151	104	128	41
73	Niedersedlitz	282	- 3	4 650	-	8	34	38	104	28	62	8
74	Luqa/Lockwitz/Nickern/Kauscha	512	+ 97	7 278	1	3	48	177	133	62	74	14
75	Torna/Leubnitz-Neuostra	417	+ 57	2 962	-	10	70	53	119	65	78	22
76	Strehlen	959	+ 81	8 734	-	18	114	182	253	176	166	50
77	Reick	470	+ 20	8 800	2	11	60	89	99	95	81	33
81	Südvorstadt-West	1 510	+ 237	10 602	-	13	118	177	446	429	209	118
82	Südvorstadt-Ost	504	+ 27	5 541	-	6	69	90	166	49	96	28
83	Räcknitz/Zschertnitz/Strehlen-Südwest	421	+ 8	4 329	-	10	49	73	150	57	67	15
84	Kleinpestitz/Kaitz/Mockritz/Gostritz	251	- 1	3 296	-	3	28	44	81	34	42	19
85	Coschütz/Gittersee	196	+ 27	3 424	1	3	19	29	66	35	32	11
86	Plauen	440	+ 62	3 692	-	5	34	45	214	68	64	10
90	Cossebaude/Neu-Leuteritz/Gohlis/Niederwartha/Oberwartha/Mobschatz/Alt-Leuteritz/Brabschütz/Rennersdorf/Merbitz/Podemus	274	+ 39	3 508	2	8	48	25	47	38	61	45
91	Cotta	725	+ 104	6 389	1	10	101	93	224	140	121	35
92	Löbtau-Nord	877	+ 59	9 233	-	7	72	139	291	124	161	83
93	Löbtau-Süd	1 017	+ 100	8 625	2	6	90	206	333	163	157	60
94	Naußlitz/Wölfnitz/Dölzschen/Roßthal/Neunimptsch	484	+ 71	5 017	-	3	55	73	173	75	74	31
95	Gorbitz-Süd	920	+ 84	10 631	2	15	243	110	175	81	190	104
96	Gorbitz-Ost	539	+ 32	8 577	2	7	84	60	78	93	157	58
97	Gorbitz-Nord/Neu-Omsewitz	784	- 10	11 895	-	11	157	166	150	81	161	58
98	Stetzsch/Kernitz/Briesnitz/Omsewitz/Leutewitz	493	+ 120	4 341	-	9	45	60	179	62	111	27
99	Gompitz/Ockerwitz/Pennrich/Zöllmen/Steinbach/Roitzsch/Unkersdorf/Altfranken	181	+ 26	4 132	-	1	9	38	68	20	38	7
61	Stadtteile	44 245	+ 1 257	7 859	39	516	5 240	8 452	11 222	6 567	8 286	3 923
	Dresden insgesamt	48 929	+ 2 553	8 788	40	545	5 427	8 681	11 332	10 245	8 513	4 146

Landeshauptstadt Dresden - Straftaten insgesamt 2020 nach Stadtteilen

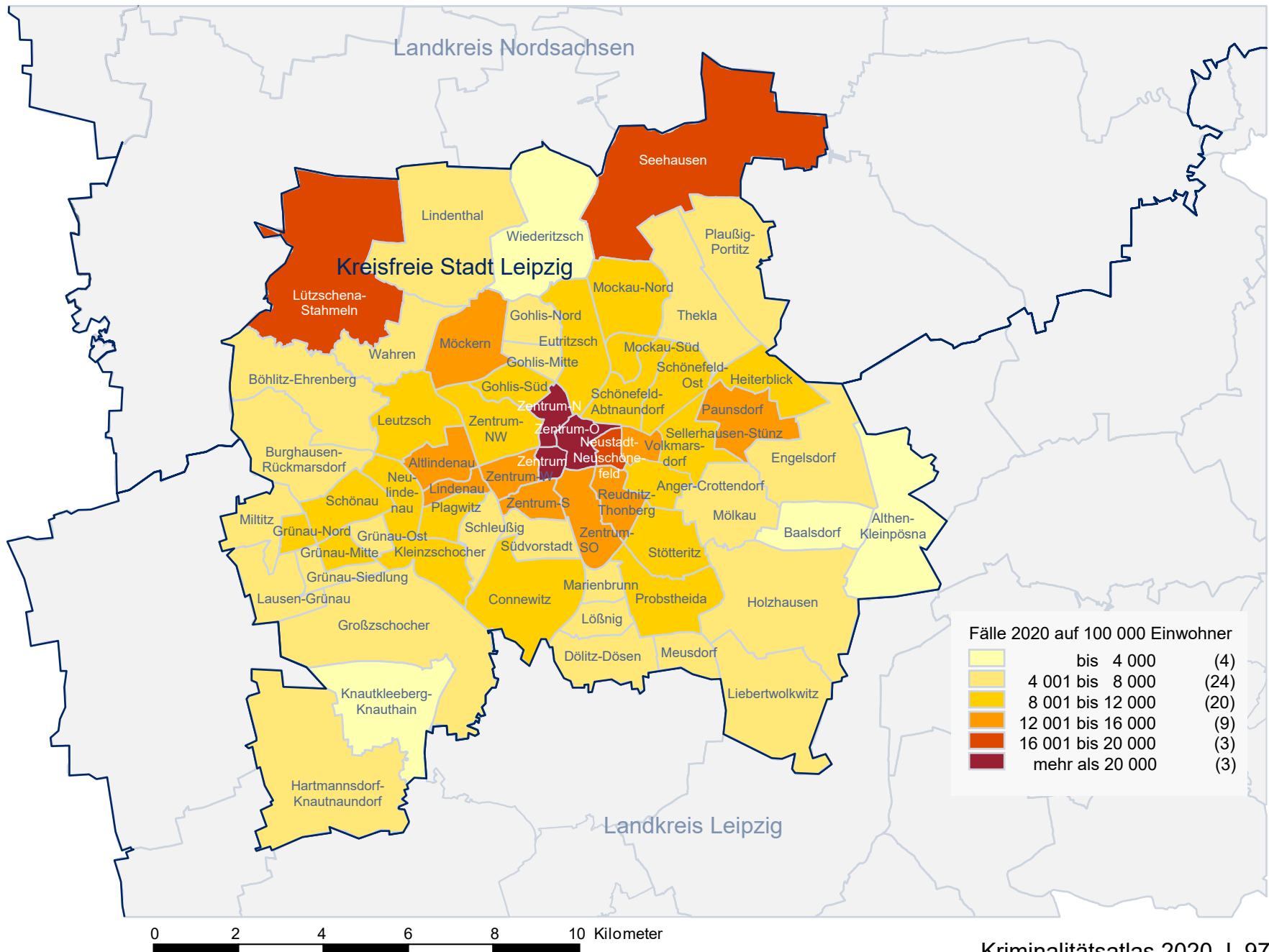


0 2 4 6 8 10 Kilometer

Kreisfreie Stadt Leipzig

		Straftaten insgesamt					Fälle 2020 nach Straftatengruppen						
		Anzahl	Entwicklung	Fälle 2020	Straftaten	Straftaten gg. die	Rohheitsdelikte	Diebstahl ohne	Diebstahl unter	Vermögens- u.	sonstige Straf-	Straftaten gegen	
		2020	2019/2020	auf 100 000	gegen	sex. Selbstbestim-	und Straftaten gg.	erschwerende	erschwerenden	Fälschungs-	tatbestände	strafrechtliche	
				Einwohner	das Leben	mung insgesamt	die persönl. Freiheit	Umstände	Umständen	delikte	(StGB)	Nebengesetze	
13	Kreisfreie Stadt Leipzig	4 276	- 626	239 284	2	10	347	1 353	1 154	559	396	455	
00	Zentrum	4 276	- 626	239 284	2	10	347	1 353	1 154	559	396	455	
01	Zentrum-Ost	3 487	+ 6	66 054	2	27	273	834	759	721	478	393	
02	Zentrum-Südost	2 180	- 115	15 265	-	20	159	339	993	253	371	45	
03	Zentrum-Süd	1 705	- 322	12 728	3	11	131	196	673	170	416	105	
04	Zentrum-West	1 752	- 94	15 743	-	7	130	235	691	405	245	39	
05	Zentrum-Nordwest	1 067	- 170	10 017	-	10	103	119	497	142	168	28	
06	Zentrum-Nord	2 331	- 385	25 450	2	13	225	617	478	477	400	119	
10	Schönefeld-Abtnaundorf	1 464	+ 109	11 148	2	18	161	202	499	225	252	105	
11	Schönefeld-Ost	1 045	+ 143	10 608	-	9	110	192	366	130	189	49	
12	Mockau-Süd	468	+ 13	9 712	-	3	40	47	184	54	121	19	
13	Mockau-Nord	1 119	+ 155	10 060	-	9	118	163	254	224	148	203	
14	Thekla	358	- 10	6 072	-	5	52	57	148	38	52	6	
15	Plaußig-Portitz	118	- 13	4 277	-	1	6	19	42	9	30	11	
20	Neustadt-Neuschönefeld	2 598	+ 431	19 760	-	20	297	491	706	291	481	312	
21	Volkmarsdorf	2 090	- 61	15 865	3	18	296	307	577	201	477	211	
22	Anger-Crottendorf	1 196	- 116	9 920	-	10	119	102	480	156	253	76	
23	Sellerhausen-Stünz	1 091	- 1	11 646	-	20	128	150	394	159	147	93	
24	Paunsdorf	2 179	+ 312	15 213	-	7	304	434	602	329	396	107	
25	Heiterblick	335	+ 7	9 013	-	3	15	85	89	96	35	12	
26	Mölkau	273	- 7	4 531	-	1	19	43	119	24	52	15	
27	Engelsdorf	588	- 66	6 325	-	7	53	81	247	88	83	29	
28	Baalsdorf	43	+ 5	2 328	-	-	2	8	18	6	9	-	
29	Althen-Kleinpösna	69	+ 7	3 238	-	1	14	14	17	9	12	2	
30	Reudnitz-Thonberg	3 176	- 127	14 037	-	19	210	760	1 245	320	482	140	
31	Stötteritz	1 418	+ 113	8 094	-	14	131	156	669	172	230	46	
32	Probstheida	663	- 59	9 942	1	5	52	184	202	67	134	18	
33	Meusdorf	210	- 26	6 252	-	4	15	10	55	24	44	58	
34	Liebertwolkwitz	395	+ 66	7 332	-	2	58	51	99	75	89	21	
35	Holzhausen	286	- 3	4 314	-	3	28	40	125	25	52	13	
40	Südvorstadt	1 851	- 154	7 114	1	14	149	188	704	181	545	69	
41	Connewitz	1 961	- 79	10 146	2	11	151	237	526	197	741	96	
42	Marienbrunn	282	- 17	4 604	-	-	22	43	92	51	67	7	
43	Lößnig	554	- 72	5 088	-	1	69	89	209	68	101	17	
44	Dölitz-Dösen	311	- 29	6 758	-	3	27	51	113	33	68	16	
50	Schleußig	812	- 64	6 315	1	5	60	100	348	132	147	19	
51	Plaßwitz	1 952	- 112	11 978	-	12	119	440	661	207	438	75	
52	Kleinzschocher	919	- 147	8 925	-	8	102	138	241	205	186	39	
53	Großzschocher	657	- 135	7 142	-	3	66	127	159	88	192	22	
54	Knautkleeberg-Knauthain	169	- 11	2 986	-	-	25	16	68	18	35	7	
55	Hartmannsdorf-Knautnaundorf	68	+ 7	5 045	-	-	9	13	25	6	14	1	
60	Schönaue	558	+ 113	11 388	-	5	78	102	141	65	128	39	
61	Grünau-Ost	544	- 78	7 029	-	7	59	73	194	79	100	32	
62	Grünau-Mitte	1 577	- 78	11 690	2	16	232	306	285	261	315	160	
63	Grünau-Siedlung	235	- 23	6 102	-	-	24	31	58	53	42	27	
64	Lausen-Grünau	1 000	+ 28	7 642	-	16	177	136	291	104	218	58	
65	Grünau-Nord	735	+ 7	8 297	-	18	136	106	203	67	161	44	
66	Militz	105	- 7	5 418	-	-	13	12	27	20	24	9	
70	Lindenau	1 111	+ 13	13 291	-	6	96	209	382	98	266	54	
71	Altlindenau	2 344	+ 15	12 835	-	16	244	456	625	437	446	120	
72	Neulindenau	646	- 181	9 087	-	8	59	90	176	128	140	45	
73	Leutzsch	986	+ 73	9 434	-	8	96	149	326	135	226	46	
74	Böhlitz-Ehrenberg	536	+ 1	5 249	-	6	76	71	188	47	104	44	
75	Burghausen-Rückmarsdorf	296	- 3	6 182	1	3	29	60	92	44	53	14	
80	Möckern	2 400	- 785	14 894	-	14	190	197	435	285	322	957	
81	Wahren	458	- 53	6 431	1	7	40	60	137	75	120	18	
82	Lützschena-Stahmeln	690	- 108	16 555	-	2	28	329	147	80	92	12	
83	Lindenthal	346	+ 18	5 215	-	3	26	26	183	28	68	12	
90	Gohlis-Süd	1 808	- 102	9 637	-	7	182	325	732	213	283	66	
91	Gohlis-Mitte	936	-	5 418	-	9	78	91	389	105	242	22	
92	Gohlis-Nord	758	+ 235	7 890	-	7	80	88	213	64	298	8	
93	Eutritzsch	1 357	- 346	9 268	-	8	144	226	457	239	212	71	
94	Seehausen	447	- 100	18 267	-	1	16	196	99	83	40	12	
95	Wiederitzsch	318	- 51	3 660	-	3	30	47	128	43	57	10	
63 Stadtteile		67 707	- 3 059	11 253	23	504	6 528	12 117	21 436	9 388	12 733	4 978	
Leipzig insgesamt		68 677	- 3 019	11 578	23	531	6 584	12 203	21 492	9 935	12 840	5 069	

Kreisfreie Stadt Leipzig - Straftaten insgesamt 2020 nach Stadtteilen



Fälle 2020 auf 100 000 Einwohner		
Light Yellow	bis 4 000	(4)
Yellow	4 001 bis 8 000	(24)
Yellow-Orange	8 001 bis 12 000	(20)
Orange	12 001 bis 16 000	(9)
Dark Orange	16 001 bis 20 000	(3)
Dark Red	mehr als 20 000	(3)

0 2 4 6 8 10 Kilometer